




























LEGENDA

-  hranice řešeného území
-  hranice zastavěného území k 21.11 2022
-  zastavitelné plochy

PŘEKRYVNÁ ZNAČENÍ

Technická infrastruktura

- | stav | návrh | |
|-------------------------------------------------------------------------------------|-------------------------------------------------------------------------------------|------------------------------------------------------------|
|  |  | nadzemní elektrické vedení VVN 400 kV |
|  |  | nadzemní elektrická vedení VN22 kV |
|  |  | podzemní elektrická vedení VN22 kV |
|  |  | nadzemní elektrické vedení NN |
|  |  | podzemní elektrická vedení NN |
|  |  | trafostanice |
|  |  | elektrokomunikační vedení -radiový paprsek |
|  |  | elektrokomunikační vedení -dálkový kabel |
|  |  | místní kabely telefonní sítě |
|  |  | ochranná pásma |
|  |  | koridor nadzemní elektrické vedení VVN 400 kV (ú. ČMZ-EPK) |
|  |  | vedení zemního plynu STL |

PŘEDBOJ

KOJETICE U PRAHY

BÁŠŤ

Z12

Z3

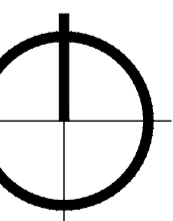
Z6a

Z1

NOVÁ VES

MĚŠICE U PRAHY

LÍBEZNICE



ÚZEMNÍ PLÁN ZLONÍN

Stupeň: Úplné znění po Změně č.1

Obec: Zlonín | Okres: Praha - východ | Kraj: Středočeský

Výkonný pořizovatel: Ing. arch. Martina Bredová | Objednatel: Obec Zlonín

Zpracovatel: Ing. arch. Jan Procházka
Osadní 645/27, 170 00 Praha 7

VÝKRES TECHNICKÉ INFRASTRUKTURY ENERGETIKA A SPOJE

Datum: 03/2023 | Měřítko: 1:5000 | Číslo: A3c