




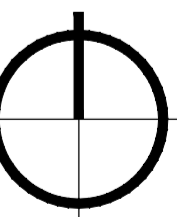


LEGENDA

-  hranice řešeného území
 -  hranice zastavěného území k 17.3.2020
 -  zastavitelné plochy
 -  plochy změn v krajině
- PLOCHY A KORIDORY, VE KTERÝCH JE ROZHODOVÁNÍ O ZMĚNÁCH PODMÍNĚNO
zpracováním územní studie
-  US1



ÚZEMNÍ PLÁN OBCE ZLONÍN BYL SPOLUFINANCOVÁN Z PROSTŘEDKŮ MINISTERSTVA PRO MÍSTNÍ ROZVOJ ČR



ÚZEMNÍ PLÁN ZLONÍN

Stupeň: Schválený ÚP
Obec: Zlonín | Okres: Praha - východ | Kraj: Středočeský
Výkonný pořizovatel: Ing. arch. Martina Bredová | Objednatel: obec Zlonín
Zpracovatel: Ing. arch. Eva Sommerová | Projektant: Ing. arch. Jan Procházka
Gagarinova 1063, Praha 6, 16500

ZÁKLADNÍ ČLENĚNÍ ÚZEMÍ

Datum: 01/2021 | Měřítko: 1:5000 | Číslo: A1