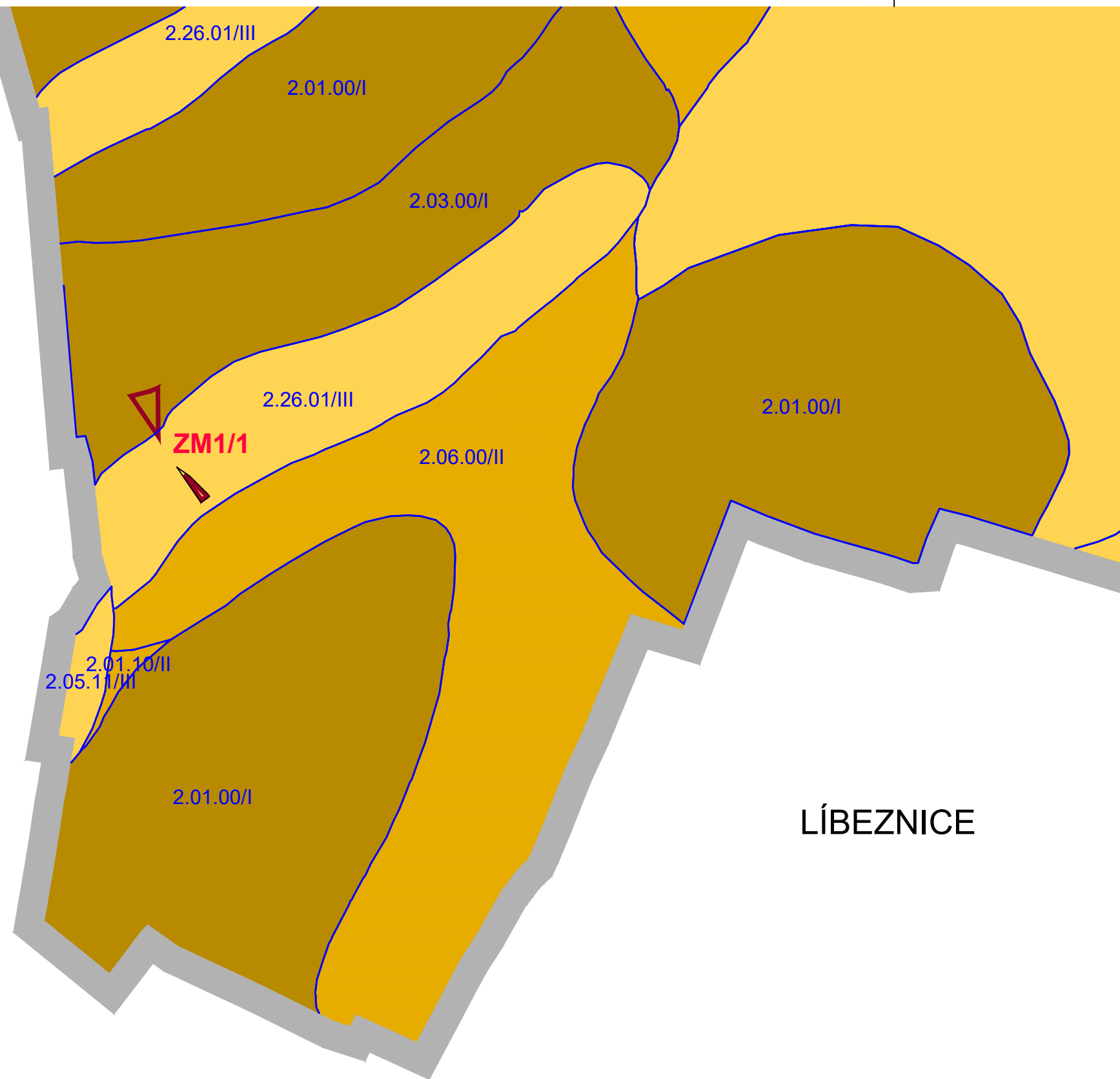



BÁŠŤ









LÍBEZNICE

LEGENDA

 hranice řešeného území

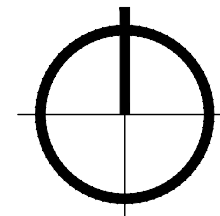
PŮDNÍ FOND stav

-  Hranice BPEJ s Kódem a třídou ochrany
-  Zemědělská půda s třídou ochrany I
-  Zemědělská půda s třídou ochrany II
-  Zemědělská půda s třídou ochrany III
-  Zemědělská půda s třídou ochrany IV
-  Zemědělská půda s třídou ochrany V

ZÁBORY ZPF

návrh

-  zastavitelné plochy



ZMĚNA Č.1 ÚZEMNÍHO PLÁNU ZLONÍN

Stupeň: Návrh pro veřejné projednání

Obec: Zlonín | Okres: Praha - východ | Kraj: Středočeský

Výkonný pořizovatel: Ing. arch. Martina Bredová | Objednatel: Obec Zlonín

Zpracovatel: Ing. arch. Jan Procházka
Osadní 645/27, 170 00 Praha 7

VÝKRES PŘEDPOKLÁDANÝCH ZÁBORŮ PŮDNÍHO FONDU

Datum: 12/2022

Měřítko: 1:5000

Číslo: B3