

PŘEDBOJ

KOJETICE U PRAHY





BÁŠŤ

NOVÁ VES









































MĚŠICE U PRAHY

LÍBEZNICE

LEGENDA

-  hranice řešeného území
-  hranice zastavěného území k 21.11 2022
-  zastavitelné plochy
-  plochy změn v krajině

PLOCHY S ROZDÍLNÝM ZPŮSOBEM VYUŽITÍ (RZV)

- | stav | návrh | |
|---|---|--|
|  |  | hranice ploch s rozdílným způsobem využití |
|  |  | bydlení individuální |
|  |  | občanské vybavení veřejné |
|  |  | vybraná veřejná prostranství s převahou zeleně |
|  |  | zeleně - parky a parkově upravené plochy |
|  |  | zeleně - zahrady a sady |
|  |  | zeleně ochranná a izolační |
|  |  | zeleně přírodního charakteru |
|  |  | plochy smíšené obytné venkovské |
|  |  | doprava silniční |
|  |  | doprava účelová |
|  |  | doprava drážní |
|  |  | technická infrastruktura - vodní hospodářství |
|  |  | technická infrastruktura - energetika |
|  |  | výroba drobná a služby |
|  |  | výroba energie z obnovitelných zdrojů |
|  |  | plochy vodní plochy a toky |
|  |  | plochy zemědělské - pole |
|  |  | plochy lesní |
|  |  | plochy smíšené nezastavěného území |
| | | MN.p - přírodní priority |
| | | MN.r - rekreace nepobytová |

Územní systém ekologické stability

- | funkční | k založení | |
|---|---|--------------------|
|  |  | lokální biocentrum |
|  |  | lokální biokoridor |

ZÁZNAM O ÚČINNOSTI ÚZEMNÍ PLÁNOVACÍ DOKUMENTACE (ÚPD)	
Název ÚPD	Územní plán Zlonín Úplné znění po Změně č.1
Správní orgán, který poslední změnu vydal:	Zastupitelstvo obce Zlonín
Pořadové číslo změny	1
Datum nabytí účinnosti	
Jméno, příjmení, funkce a podpis oprávněné osoby pořizovatele. Otsk úředního razítka	
	Ing. Miroslav Kratochvíl Starosta obce Zlonín

ÚZEMNÍ PLÁN ZLONÍN		
Stupeň:	Úplné znění po Změně č.1	
Obec:	Okres:	Kraj:
Zlonín	Praha - východ	Středočeský
Výkonný pořizovatel:	Ing. arch. Martina Bredová	Objednatel: Obec Zlonín
Zpracovatel:	Ing. arch. Jan Procházka Osadní 645/27, 170 00 Praha 7	
HLAVNÍ VÝKRES		
Datum:	Měřítko:	Číslo:
03/2023	1:5000	A2

