

PŘEDBOJ

KOJETICE U PRAHY




BÁŠŤ

NOVÁ VES





MĚŠICE U PRAHY

LÍBEZNICE













LEGENDA

-  hranice řešeného území
-  hranice zastavěného území k 17.3.2020
-  zastavitelné plochy

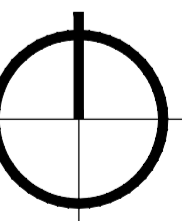
PLOCHY S ROZDÍLNÝM ZPŮSOBEM VYUŽITÍ (RZV)

- | stav | návrh | |
|--|--|---|
|  TW |  TW | technická infrastruktura - vodní hospodářství |
|  WT |  WT | plochy vodní plochy a toky |

PREKRYVNÁ ZNAČENÍ

- | stav | návrh | |
|---|---|------------------------------|
|  |  | přivaděč pitné vody |
|  |  | místní vodovodní řad |
|  |  | kanalizace splašková tlaková |
|  |  | ČS - čerpací stanice |
|  |  | ČOV - čistírna odpadních vod |
|  |  | ochranné pásmo ČOV |

ÚZEMNÍ PLÁN OBCE ZLONÍN BYL SPOLUFINANCOVÁN Z PROSTŘEDKŮ MINISTERSTVA PRO MÍSTNÍ ROZVOJ ČR



ÚZEMNÍ PLÁN ZLONÍN

Stupeň: Schválený ÚP
Obec: Zlonín | Okres: Praha - východ | Kraj: Středočeský
Výkonný pořizovatel: Ing. arch. Martina Bredová | Objednatel: obec Zlonín
Zpracovatel: Ing. arch. Eva Sommerová | Projektant: Ing. arch. Jan Procházka
Gagarinova 1063, Praha 6, 16500

VÝKRES TECHNICKÉ INFRASTRUKTURY VODOVOD A KANALIZACE

Datum: 01/2021 | Měřítko: 1:5000 | Číslo: A3b