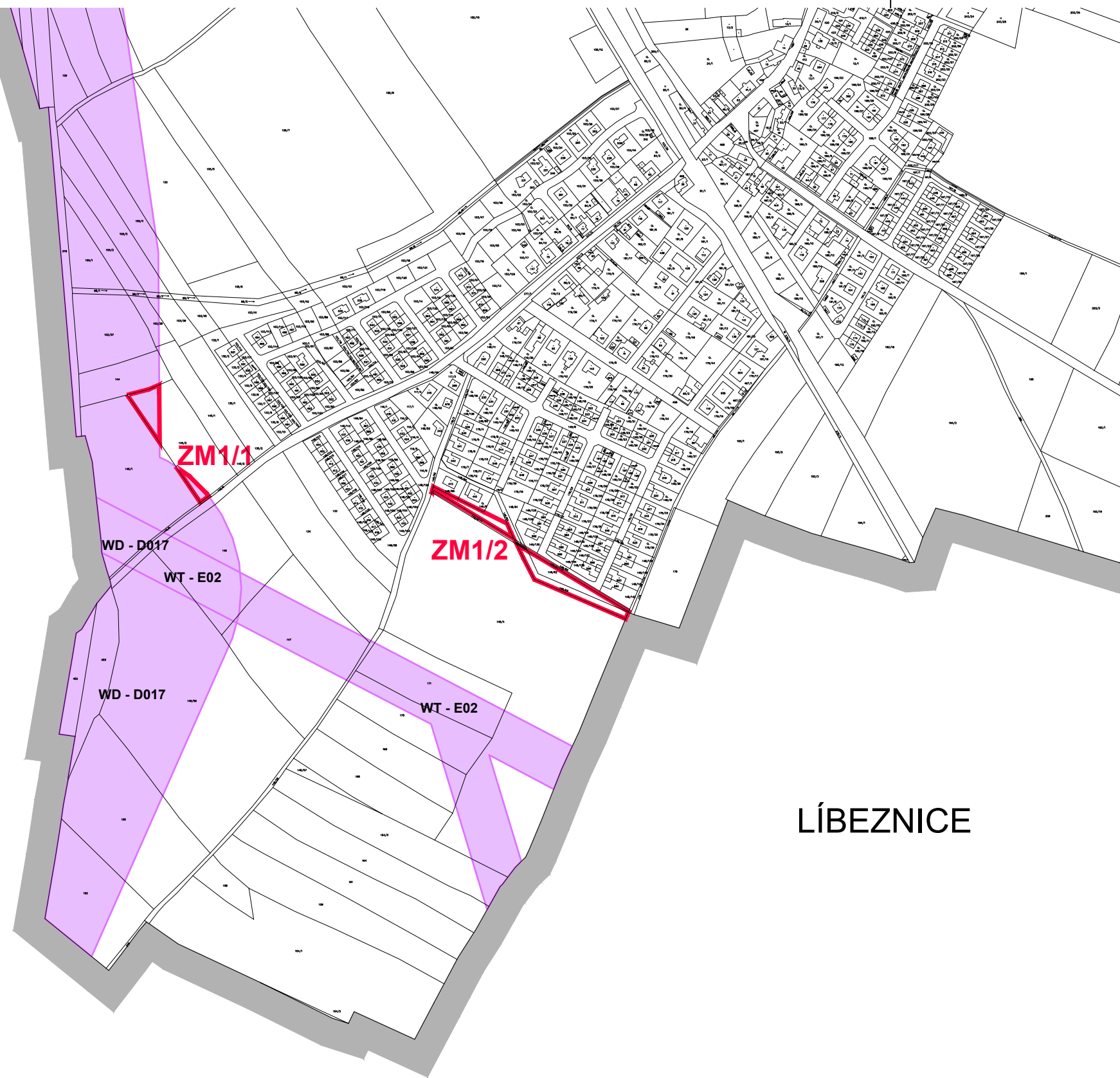





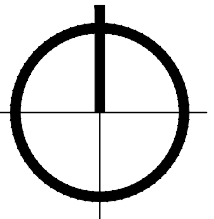
BÁŠŤ



LEGENDA

-  hranice řešeného území
 -  hranice Změny č.1
 -  Plochy a koridory s možností vyvlastnění i uplatnění předkupního práva
- Veřejně prospěšné stavby dopravní a technické infrastruktury:
- WD-D017** - dopravní infrastruktura
 - WT-E02** - technická infrastruktura
 - WT1** - plocha pro vodní hospodářství (Z2)

LÍBEZNICE



ZMĚNA Č.1 ÚZEMNÍHO PLÁNU ZLONÍN

Stupeň: Návrh pro veřejné projednání

Obec: Zlonín | Okres: Praha - východ | Kraj: Středočeský

Výkonný pořizovatel: Ing. arch. Martina Bredová | Objednatel: Obec Zlonín

Zpracovatel: Ing. arch. Jan Procházka
Osadní 645/27, 170 00 Praha 7

VÝKRES VEŘEJNĚ PROSPĚŠNÝCH STAVEB, OPATŘENÍ A ASANACÍ

Datum: 12/2022

Měřítko: 1:5000

Číslo: A4