






























LEGENDA

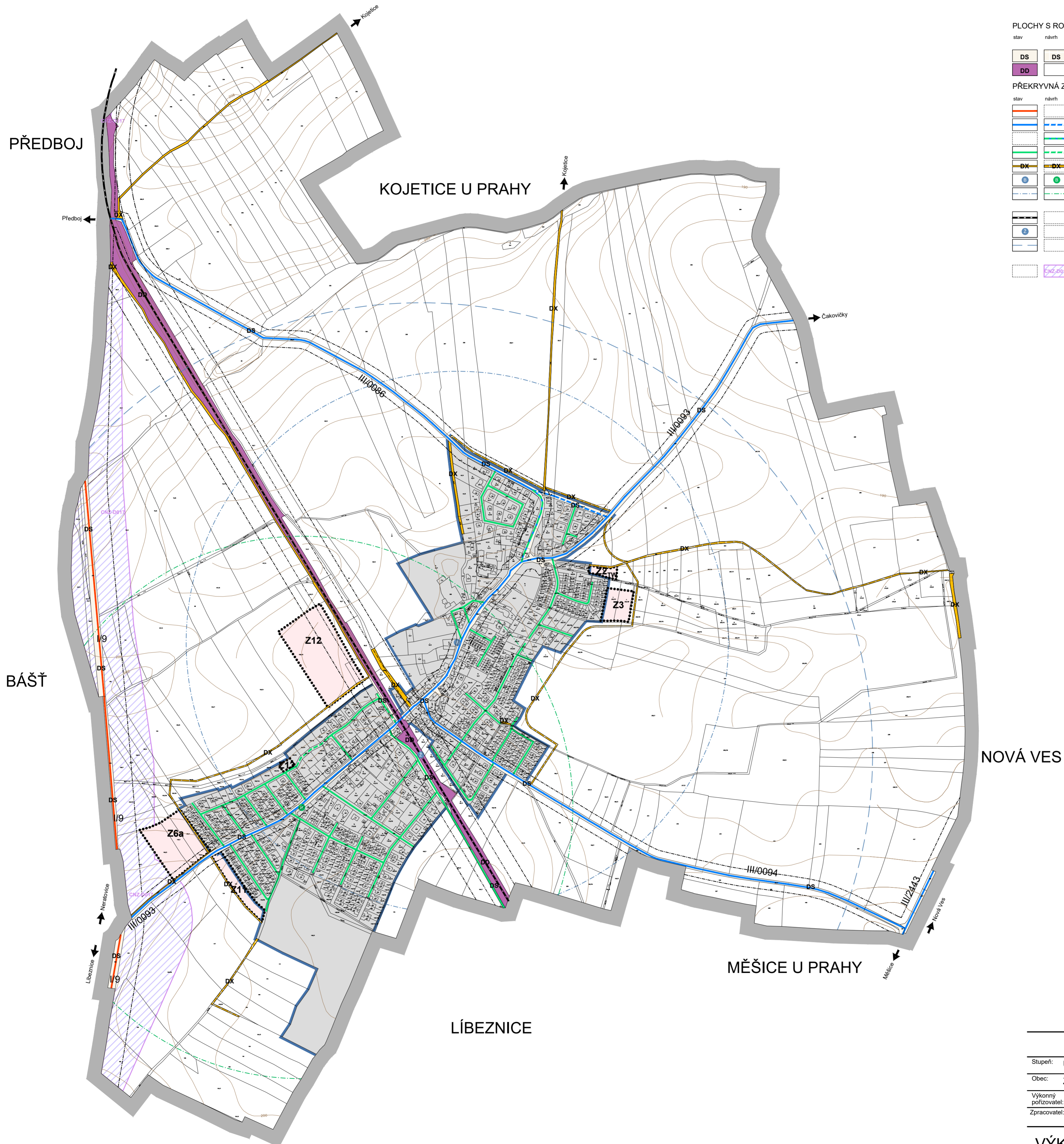
-  hranice řešeného území
-  hranice zastavěného území k 21.11 2022
-  zastavitelné plochy

PLOCHY S ROZDÍLNÝM ZPŮSOBEM VYUŽITÍ (RZV)

- | | | |
|--|--|------------------|
| stav | návrh | |
|  DS |  DS | doprava silniční |
|  DD |  | doprava drážní |

PŘEKRYVNÁ ZNAČENÍ

- | | | |
|---|---|---|
| stav | návrh | |
|  |  | silnice I. třídy (ochranné pásmo 50m) |
|  |  | silnice III. třídy (ochranné pásmo 15m) |
|  |  | silnice III. třídy - konverze na místní obslužnou kor |
|  |  | komunikace místní obslužné |
|  |  | doprava účelová |
|  |  | zastávka autobusu |
|  |  | izochrona dostupnosti od zastávky autobusu 600 m (10 min) |
|  |  | Železniční dráha regionální (ochranné pásmo 60m) |
|  |  | zastávka železnice |
|  |  | izochrona dostupnosti od zastávky železnice 1000 m (15 min) |
|  |  | koridor rozšíření I/9 (ZÚR SK) |



ÚZEMNÍ PLÁN ZLONÍN

Stupeň: Úplné znění po Změně č.1
 Obec: Zlonín | Okres: Praha - východ | Kraj: Středočeský
 Výkonný pořizovatel: Ing. arch. Martina Bredová | Objednatel: Obec Zlonín
 Zpracovatel: Ing. arch. Jan Procházka
 Osadní 645/27, 170 00 Praha 7

VÝKRES TECHNICKÉ INFRASTRUKTURY DOPRAVA

Datum: 03/2023 | Měřítko: 1:5000 | Číslo: A3a