



LEGENDA

-  hranice řešeného území
-  Plochy a koridory s možností vyvlastnění i uplatnění předkupního práva
- Veřejně prospěšné stavby dopravní a technické infrastruktury:
 - WD-D017** - dopravní infrastruktura
 - WT-E02** - technická infrastruktura
 - WT1** - plocha pro vodní hospodářství (Z2)

PŘEDBOJ

KOJETICE U PRAHY

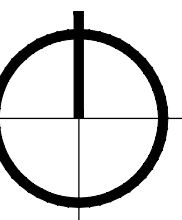
BÁŠŤ

NOVÁ VES

MĚŠICE U PRAHY

LÍBEZNICE

ÚZEMNÍ PLÁN OBCE ZLONÍN BYL SPOLUFINANCOVÁN Z PROSTŘEDKŮ MINISTERSTVA PRO MÍSTNÍ ROZVOJ ČR



ZÁZNAM O ÚČINNOSTI ÚZEMNĚ PLÁNOVACÍ DOKUMENTACE (ÚPD)	
Název ÚPD	Územní plán Zlonín
Správní orgán, který ÚP vydal:	Zastupitelstvo obce Zlonín
Datum nabytí účinnosti	
Jméno, příjmení, funkce a podpis oprávněné osoby pořizovatele. Otisk úředního razítka	Ing. František Polák Starosta obce Zlonín

ÚZEMNÍ PLÁN ZLONÍN

Stupeň:	Schválený ÚP				
Obec:	Zlonín	Okres:	Praha - východ	Kraj:	Středočeský
Výkonný pořizovatel:	Ing. arch. Martina Bredová	Objednatel:	obec Zlonín		
Zpracovatel:	Ing. arch. Eva Sommerová Gagarinova 1063, Praha 6, 16500	Projektant:	Ing. arch. Jan Procházka		

VÝKRES VEŘEJNĚ PROSPĚŠNÝCH STAVEB, OPATŘENÍ A ASANACÍ

Datum:	01/2021	Měřítko:	1:5000	Číslo:	A4
--------	---------	----------	--------	--------	----