







LEGENDA



-  hranice řešeného území
-  hranice zastavěného území k 17.3.2020
-  zastavitelné plochy
-  hranice Změny č.1
-  ochranné pásmo neveřejného mezinárodního letiště Praha/Vodochody s výškovým omezením staveb
-  ochranné pásmo neveřejného mezinárodního letiště Praha/Vodochody se zákazem laserových zařízení - sektor A

ZÁKLADNÍ INFORMACE O ÚZEMÍ










-  hranice kraje
-  hranice správního obvodu ORP
-  hranice správního obvodu POÚ
-  hranice obce
-  hranice katastru
-  dálnice a rychlostní silnice
-  ostatní silnice
-  mimoúrovňové křižovatky
-  železniční trať tranzitní a celostátní
-  železniční trať regionální
-  elektrické vedení 400 kV
-  elektrické vedení 220 kV
-  elektrické vedení 110 kV
-  plynovody VVTL
-  plynovody VTL
-  dálkovody

návrh rezerva

DOPRAVA

-  silnice
-  aglomerační okruh *(rozšíření)*
-  mimoúrovňové křižovatky
-  nově navržené
-  mimoúrovňové křižovatky
-  navržené k rekonstrukci
-  železnice
-  letiště

TECHNICKÁ INFRASTRUKTURA

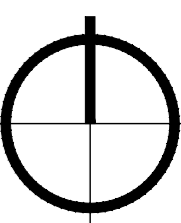
-  elektrické vedení ZVN a VVN
-  rozvodny
-  plynovody VVTL a VTL
-  regulační stanice
-  dálkovody
-  vodovody
-  vodojemy
-  protipovodňová opatření
-  lokality pro akumulaci povrchových vod

Poznámka :
Zkapacitnění stávajících koridorů je ve výkrese znázorněno poloviční šířkou než koridory stejného typu v nových trasách.

ÚZEMNÍ SYSTÉM EKOLOGICKÉ STABILITY

-  nadregionální biocentra a biokoridory
-  regionální biocentra a biokoridory

Podkladní mapa: Příloha č. 1 opatření obecné povahy -
Zásady územního rozvoje středoečeského kraje - grafická část
Výkres I.2. Plochy a koridory nadmístního významu (11/2011)



ZMĚNA Č.1 ÚZEMNÍHO PLÁNU ZLONÍN

Stupeň: Změna č. 1

Obec: Zlonín | Okres: Praha - východ | Kraj: Středočeský

Výkonný pořizovatel: Ing. arch. Martina Bredová | Objednatel: Obec Zlonín

Zpracovatel: Ing. arch. Jan Procházka
Osadní 645/27, 170 00 Praha 7

VÝKRES ŠIRŠÍCH VZTAHŮ

Datum: 03/2023 Měřítko: 1:25 000 Číslo: B1