










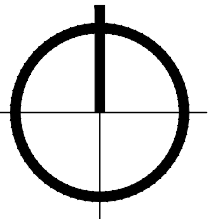
LEGENDA

-  hranice řešeného území
-  hranice zastavěného území k 21.11 2022
-  hranice Změny č.1

PLOCHY S ROZDÍLNÝM ZPŮSOBEM VYUŽITÍ (RZV)

- | stav | návrh | |
|---|---|--|
|  |  | hranice ploch s rozdílným způsobem využití |
|  |  | zeleň přírodního charakteru |
|  |  | výroba drobná a služby |

LÍBEZNICE



ZMĚNA Č.1 ÚZEMNÍHO PLÁNU ZLONÍN

Stupeň: Návrh pro veřejné projednání

Obec: Zlonín | Okres: Praha - východ | Kraj: Středočeský

Výkonný pořizovatel: Ing. arch. Martina Bredová | Objednatel: Obec Zlonín

Zpracovatel: Ing. arch. Jan Procházka
Osadní 645/27, 170 00 Praha 7

HLAVNÍ VÝKRES

Datum: 12/2022

Měřítko: 1:5000

Číslo: A2