










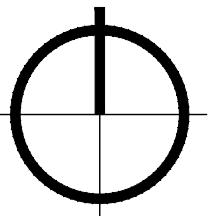
LÍBEZNICE

LEGENDA

-  hranice řešeného území
-  hranice zastavěného území k 21.11 2022
-  hranice Změny č. 1

PLOCHY S ROZDÍLNÝM ZPŮSOBEM VYUŽITÍ (RZV)

- | | | |
|---|---|--|
| stav | návrh | |
|  |  | hranice ploch s rozdílným způsobem využití |
|  |  | zeleň přírodního charakteru |
|  |  | výroba drobná a služby |



ZÁZNAM O ÚČINNOSTI ÚZEMNĚ PLÁNOVACÍ DOKUMENTACE (ÚPD)	
Název ÚPD	Změna č.1 územního plánu Zlonín
Správní orgán, který ÚP vydal:	Zastupitelstvo obce Zlonín
Datum nabytí účinnosti	
Jméno, příjmení, funkce a podpis oprávněné osoby pořizovatele. Otisk úředního razítka	Ing. Miroslav Kratochvíl Starosta obce Zlonín

ZMĚNA Č.1 ÚZEMNÍHO PLÁNU ZLONÍN

Stupeň:	Změna č. 1		
Obec:	Zlonín	Okres: Praha - východ	Kraj: Středočeský
Výkonný pořizovatel:	Ing. arch. Martina Bredová	Objednatel: Obec Zlonín	
Zpracovatel:	Ing. arch. Jan Procházka Osadní 645/27, 170 00 Praha 7		

HLAVNÍ VÝKRES

Datum:	03/2023	Měřítko:	1:5000	Číslo:	A2
--------	---------	----------	--------	--------	----