





## LEGENDA

 hranice řešeného území

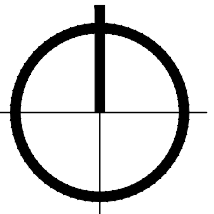
 zastavitelné plochy

 hranice Změny č.1

PLOCHY A KORIDORY, VE KTERÝCH JE ROZHODOVÁNÍ O ZMĚNÁCH PODMÍNĚNO

 zpracováním územní studie

LÍBEZNICE



## ZMĚNA Č.1 ÚZEMNÍHO PLÁNU ZLONÍN

Stupeň: Návrh pro veřejné projednání

Obec: Zlonín | Okres: Praha - východ | Kraj: Středočeský

Výkonný pořizovatel: Ing. arch. Martina Bredová | Objednatel: Obec Zlonín

Zpracovatel: Ing. arch. Jan Procházka  
Osadní 645/27, 170 00 Praha 7

## VÝKRES ZÁKLADNÍHO ČLENĚNÍ ÚZEMÍ

Datum: 12/2022

Měřítko: 1:5000

Číslo: A1