

PŘEDBOJ

KOJETICE U PRAHY




BÁŠŤ

NOVÁ VES





MĚŠICE U PRAHY

LÍBEZNICE













LEGENDA

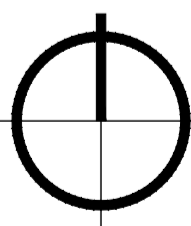
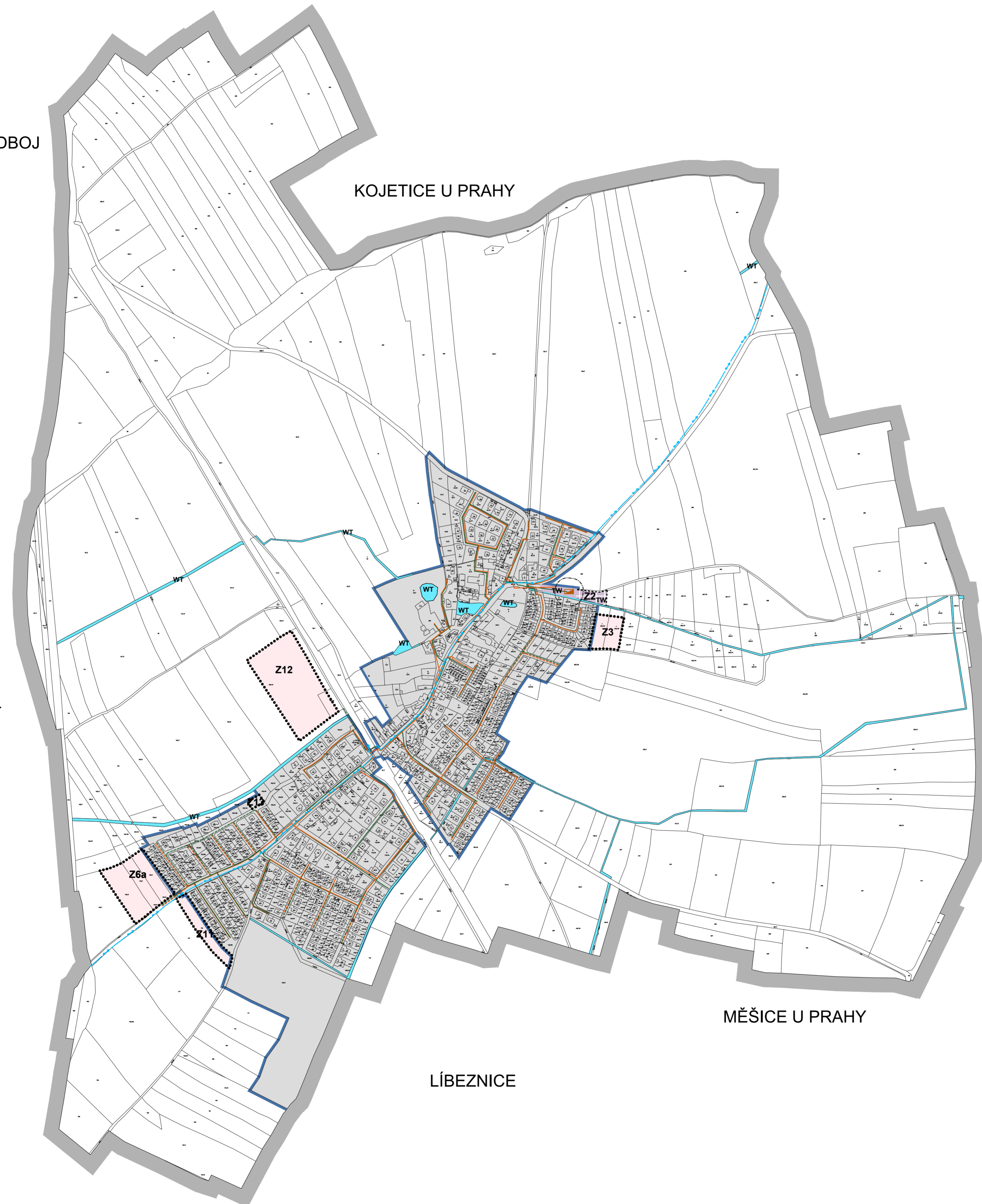
-  hranice řešeného území
-  hranice zastavěného území k 21.11.2022
-  zastavitelné plochy

PLOCHY S ROZDÍLNÝM ZPŮSOBEM VYUŽITÍ (RZV)

- | | | | |
|---|---|---|--|
| stav | návrh | | |
|  |  | technická infrastruktura - vodní hospodářství | |
|  |  | plochy vodní plochy a toky | |

PŘEKRYVNÁ ZNAČENÍ

- | | | | |
|---|---|------------------------------|--|
| stav | návrh | | |
|  |  | přivaděč pitné vody | |
|  |  | místní vodovodní řád | |
|  |  | kanalizace splašková tlaková | |
|  |  | ČS - čerpací stanice | |
|  |  | ČOV - čistírna odpadních vod | |
|  |  | ochranné pásmo ČOV | |



ÚZEMNÍ PLÁN ZLONÍN

Stupeň: Úplné znění po Změně č.1

Obec: Zlonín | Okres: Praha - východ | Kraj: Středočeský

Výkonný pořizovatel: Ing. arch. Martina Bredová | Objednatel: Obec Zlonín

Zpracovatel: Ing. arch. Jan Procházka
Osadní 645/27, 170 00 Praha 7

VÝKRES TECHNICKÉ INFRASTRUKTURY VODOVODY A KANALIZACE

Datum: 03/2023 | Měřítko: 1:5000 | Číslo: A3b