






























## LEGENDA

-  hranice řešeného území
-  hranice zastavěného území k 17.3.2020
-  zastavitelné plochy

### PLOCHY S ROZDÍLNÝM ZPŮSOBEM VYUŽITÍ (RZV)

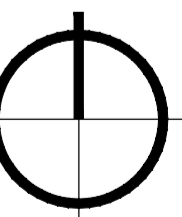
- | stav  | návrh   |                  |
|---|---|------------------|
|  |  | doprava silniční |
|  |  | doprava drážní   |

### PRĚKRYVNÁ ZNAČENÍ

- | stav  | návrh   |  |
|---|---|--|
|  |  | silnice I. třídy (ochranné pásmo 50m)                        |
|  |  | silnice III. třídy (ochranné pásmo 15m)                      |
|  |  | silnice III. třídy - konverze na místní obslužnou komunikaci |
|  |  | komunikace místní obslužné                                   |
|  |  | doprava účelová  |
|  |  | zastávka autobusu  |
|  |  | izochrona dostupnosti od zastávky autobusu 600 m (10 min)    |
|  |  | železniční dráha regionální (ochranné pásmo 60m)             |
|  |  | zastávka železnice   |
|  |  | izochrona dostupnosti od zastávky železnice 1000 m (15 min)  |
|  |  | koridor rozšíření I/9 (ZÚR SK)                               |

ÚZEMNÍ PLÁN OBCE ZLONÍN BYL SPOLUFINANCOVÁN Z PROSTŘEDKŮ MINISTERSTVA PRO MÍSTNÍ ROZVOJ ČR

Celé správní území obce je situováno ve vymezeném území leteckých zabezpečovacích zařízení ministerstva obrany.



## ÚZEMNÍ PLÁN ZLONÍN

Stupeň: Schválený ÚP  
 Obec: Zlonín | Okres: Praha - východ | Kraj: Středočeský  
 Výkonný pořizovatel: Ing. arch. Martina Bredová | Objednatel: obec Zlonín  
 Zpracovatel: Ing. arch. Eva Sommerová | Projektant: Ing. arch. Jan Procházka  
 Gagarinova 1063, Praha 6, 16500

## VÝKRES TECHNICKÉ INFRASTRUKTURY DOPRAVA

Datum: 01/2021 | Měřítko: 1:5000 | Číslo: A3a