

PŘEDBOJ

KOJETICE U PRAHY


BÁŠŤ

NOVÁ VES

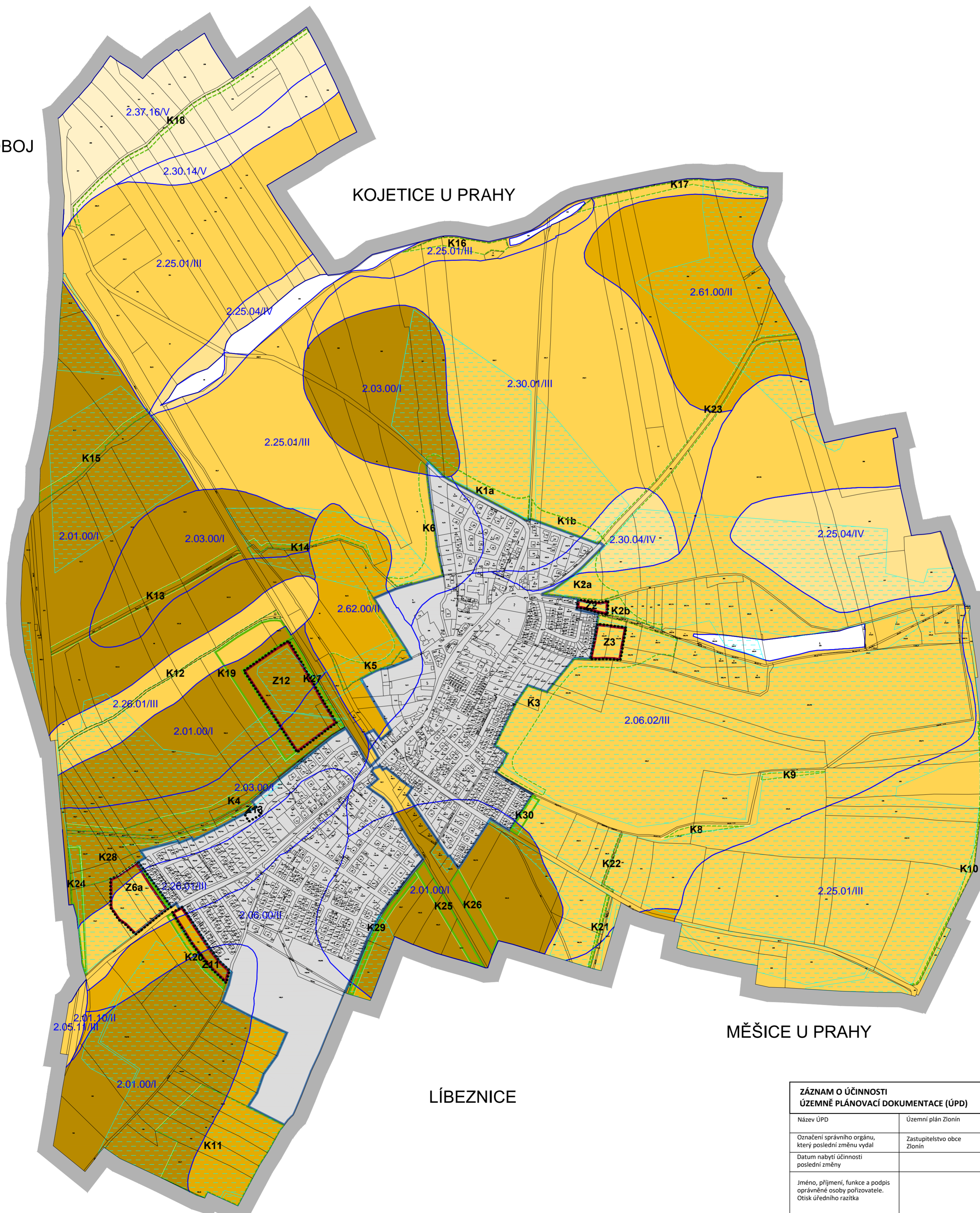
MĚŠICE U PRAHY

LÍBEZNICE

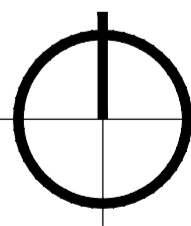
LEGENDA

-  hranice řešeného území
-  hranice zastavěného území k 17.3.2020
-  plochy změn
- PŮDNÍ FOND**
- stav**
-  Investice do půdy za účelem zvýšení úrodnosti
-  Hranice BPEJ s Kódem a třídou ochrany
-  Zemědělská půda s třídou ochrany I
-  Zemědělská půda s třídou ochrany II
-  Zemědělská půda s třídou ochrany III
-  Zemědělská půda s třídou ochrany IV
-  Zemědělská půda s třídou ochrany V

- ZÁBORŮ ZPF**
- návrh**
-  zastavitelné plochy
-  plochy změn v krajině
- ZMĚNA KULTURY**
- návrh**
-  plochy změn v krajině



ÚZEMNÍ PLÁN OBCE ZLONÍN BYL SPOLUFINANČOVÁN Z PROSTŘEDKŮ MINISTERSTVA PRO MÍSTNÍ ROZVOJ ČR



ZÁZNAM O ÚČINNOSTI ÚZEMNĚ PLÁNOVACÍ DOKUMENTACE (ÚPD)	
Název ÚPD	Územní plán Zlonín
Označení správního orgánu, který poslední změnu vydal	Zastupitelstvo obce Zlonín
Datum nabytí účinnosti poslední změny	
Jméno, příjmení, funkce a podpis oprávněné osoby pořizovatele. Otisk úředního razítka	
	Ing. František Polák Starosta obce Zlonín

ÚZEMNÍ PLÁN ZLONÍN			
Stupeň:	Schválený ÚP		
Obec:	Zlonín	Okres:	Praha - východ
		Kraj:	Středočeský
Výkonný pořizovatel:	Ing. arch. Martina Bredová	Objednatel:	obec Zlonín
Zpracovatel:	Ing. arch. Eva Sommerová Gagarinova 1063, Praha 6, 16500	Projektant:	Ing. arch. Jan Procházka
VYHODNOCENÍ ZÁBORŮ ZPF			
Datum:	01/2021	Měřítko:	1:5000
		Číslo:	B3