






# LEGENDA

-  hranice řešeného území
-  hranice zastavěného území k 21.11.2022
-  zastavitelné plochy
-  plochy změn v krajině

PLOCHY A KORIDORY, VE KTERÝCH JE ROZHODOVÁNÍ O ZMĚNÁCH PODMÍNĚNO

-  zpracováním územní studie

PŘEDBOJ

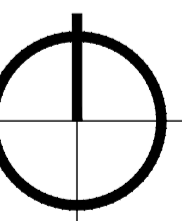
KOJETICE U PRAHY

BÁŠŤ

NOVÁ VES

MĚŠICE U PRAHY

LÍBEZNICE



ZÁZNAM O ÚČINNOSTI ÚZEMNĚ PLÁNOVACÍ DOKUMENTACE (ÚPD)	
Název ÚPD	Územní plán Zlonín Úplné znění po Změně č.1
Správní orgán, který poslední změnu vydal:	Zastupitelstvo obce Zlonín
Pořadové číslo změny	1
Datum nabytí účinnosti	
Jméno, příjmení, funkce a podpis oprávněné osoby pořizovatele. Otsk úředního razítka	
	Ing. Miroslav Kratochvíl Starosta obce Zlonín

ÚZEMNÍ PLÁN ZLONÍN		
Stupeň:	Úplné znění po Změně č.1	
Obec:	Okres:	Kraj:
Zlonín	Praha - východ	Středočeský
Výkonný pořizovatel:	Ing. arch. Martina Bredová	Objednatel: Obec Zlonín
Zpracovatel:	Ing. arch. Jan Procházka Osadní 645/27, 170 00 Praha 7	
VÝKRES ZÁKLADNÍHO ČLENĚNÍ ÚZEMÍ		
Datum:	Měřítko:	Číslo:
03/2023	1:5000	A1