





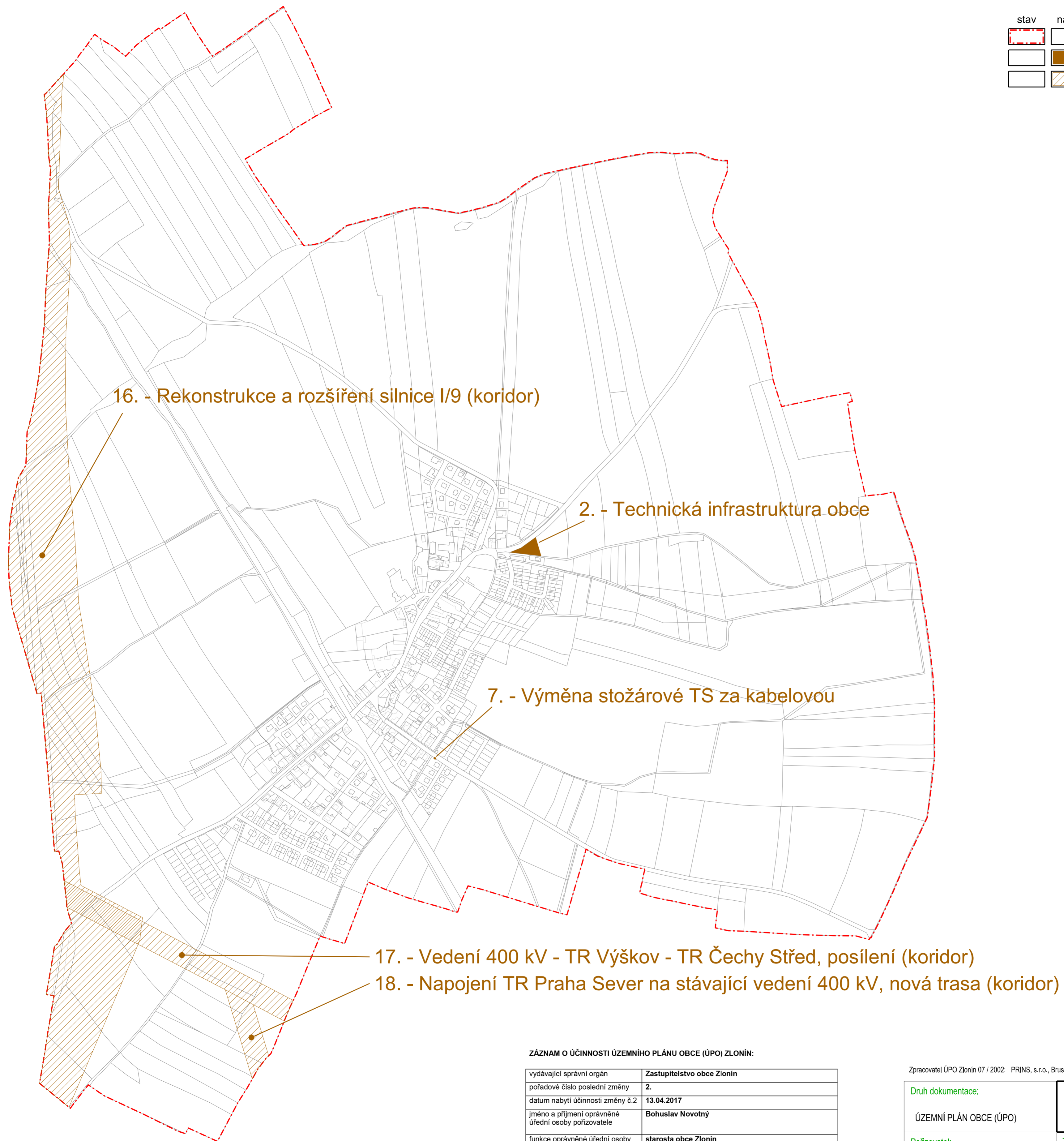


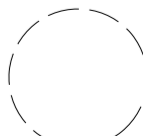
stav	návrh	
		hranice řešeného území - obce Zlonín (k.ú. Zlonín)
		plochy veřejně prospěšných staveb
		koridory veřejně prospěšných staveb



**ZÁZNAM O ÚČINNOSTI ÚZEMNÍHO PLÁNU OBCE (ÚPO) ZLONÍN:**

vydávající správní orgán	Zastupitelstvo obce Zlonín
pořadové číslo poslední změny	2.
datum nabytí účinnosti změny č.2	13.04.2017
jméno a příjmení oprávněné úřední osoby pořizovatele	Bohuslav Novotný
funkce oprávněné úřední osoby pořizovatele	starosta obce Zlonín
podpis oprávněné úřední osoby pořizovatele	
otisk úředního razítka (Obecní úřad Zlonín):	

Zpracovatel ÚPO Zlonín 07 / 2002: PRINS, s.r.o., Bruselská 266/14, Praha 2, Ing. arch. Marie Kašparová

Druh dokumentace:	ÚPLNÉ ZNĚNÍ PO ZMĚNĚ č. 2	
ÚZEMNÍ PLÁN OBCE (ÚPO)	ÚZEMNÍ PLÁN OBCE ZLONÍN	
Pořizovatel: OBECNÍ ÚŘAD ZLONÍN Zlonín 8, 250 64 Zlonín	Zpracovatel: Ing. arch. Zdeněk Kindl Právník 167, 257 09 Právník	
Kvalifikovaná osoba pořizovatele: Ing. arch. Zdeněk Kindl	Datum: září 2018	
Č. a název výkresu: <b>3. VEŘEJNĚ PROSPĚŠNÉ STAVBY</b>	Č. paré:	